

# **Verordnung über die Reinhaltung und Reinigung der öffentlichen Straßen und die Sicherung der Gehbahnen im Winter**

## **(Reinigungs- und Sicherungsverordnung)**

Aufgrund des Art. 51 Abs. 4 und 5 des Bayerischen Straßen- und Wegegesetzes (BayStrWG) in der Fassung der Bekanntmachung vom 5. Oktober 1981 (BayRS 91-1-I), zuletzt geändert durch Art. 13a Abs. 1 des Gesetzes vom 24. Juli 2023 (GVBl. S. 371), erlässt der Markt Burgpreppach folgende **Verordnung**:

### ***Allgemeine Vorschriften***

#### **§ 1**

##### **Inhalt der Verordnung**

Diese Verordnung regelt Inhalt und Umfang der Reinhaltungs-, Reinigungs- und Sicherungspflichten auf den öffentlichen Straßen im Markt Burgpreppach.

#### **§ 2**

##### **Begriffsbestimmungen**

##### **Öffentliche Straßen, Gehbahnen, geschlossene Ortslage**

(1) Öffentliche Straßen im Sinne dieser Verordnung sind alle dem öffentlichen Verkehr gewidmeten Straßen, Wege und Plätze mit ihren Bestandteilen im Sinne des Art. 2 Nr. 1 BayStrWG oder des § 1 Abs. 4 Nr. 1 des Bundesfernstraßengesetzes (FStrG) in der jeweiligen Fassung. Hierzu gehören insbesondere die Fahrbahnen, die Trenn-, Seiten-, Rand- und Sicherheitsstreifen, die Geh- und Radwege, die gemeinsamen Geh- und Radwege und die der Straße dienenden Gräben, Böschungen, Stützmauern und Grünstreifen. Die Bundesautobahnen sind keine öffentlichen Straßen im Sinne dieser Verordnung.

(2) Gehbahnen sind

- a) die für den Fußgängerverkehr bestimmten, befestigten und abgegrenzten Teile der öffentlichen Straßen (insbesondere Gehwege sowie gemeinsame Geh- und Radwege) und die selbstständigen Gehwege sowie die selbstständigen gemeinsamen Geh- und Radwege



oder

- b) in Ermangelung einer solchen Befestigung oder Abgrenzung, die dem Fußgängerverkehr dienenden Teile am Rande der öffentlichen Straßen

in einer Breite von 1,5 Meter, gemessen vom begehbaren Straßenrand aus.

(3) Geschlossene Ortslage ist der Teil des Gemeindegebiets, der in geschlossener oder offener Bauweise zusammenhängend bebaut ist. Einzelne unbebaute Grundstücke, zur Bebauung ungeeignetes oder ihr entzogenes Gelände oder einseitige Bebauung unterbrechen den Zusammenhang nicht (Art. 4 Abs. 1 Satz 2 und 3 BayStrWG).

## ***Reinhaltung der öffentlichen Straßen***

### **§ 3**

#### **Verbote**

(1) Zur Aufrechterhaltung der öffentlichen Reinlichkeit ist es untersagt, öffentliche Straßen mehr als nach den Umständen unvermeidbar zu verunreinigen oder verunreinigen zu lassen.

(2) Insbesondere ist es verboten,

- a) auf öffentlichen Straßen Putz- oder Waschwasser, Jauche oder sonstige verunreinigende Flüssigkeiten auszuschütten oder ausfließen zu lassen, Fahrzeuge, Maschinen oder sonstige Geräte zu säubern, Tierfutter auszubringen;

b) Gehwege durch Tiere verunreinigen zu lassen;

c) Steine, Bauschutt, Holz, Schrott, Gerümpel, Verpackungen, Behältnisse sowie Eis und Schnee

1. auf öffentlichen Straßen abzuladen, abzustellen oder zu lagern,
2. neben öffentlichen Straßen abzuladen, abzustellen oder zu lagern, wenn dadurch die Straßen verunreinigt werden können,
3. in Abflussrinnen, Kanaleinlaufschächte, Durchlässe oder offene Abzugsgräben der öffentlichen Straßen zu schütten oder einzubringen.



(3) Das Abfallrecht bleibt unberührt.

## ***Reinigung der öffentlichen Straßen***

### **§ 4**

#### **Reinigungspflicht**

(1) Zur Aufrechterhaltung der öffentlichen Reinlichkeit haben die Eigentümer und die zur Nutzung dinglich Berechtigten von Grundstücken, die innerhalb der geschlossenen Ortslage an die im Straßenreinigungsverzeichnis (Anlage) aufgeführten öffentlichen Straßen angrenzen (Vorderlieger) oder über diese öffentlichen Straßen mittelbar erschlossen werden (Hinterlieger), die in § 6 bestimmten Reinigungsflächen gemeinsam auf eigene Kosten zu reinigen. Grundstücke werden über diejenigen Straßen mittelbar erschlossen, zu denen über dazwischenliegende Grundstücke in rechtlich zulässiger Weise Zugang oder Zufahrt genommen werden darf.

(2) Grenzt ein Grundstück an mehrere im Straßenreinigungsverzeichnis (Anlage) aufgeführte öffentliche Straßen an oder wird es über mehrere derartige Straßen mittelbar erschlossen oder grenzt es an eine derartige Straße an, während es über eine andere mittelbar erschlossen wird, so besteht die Verpflichtung für jede dieser Straßen.

(3) Die Vorderlieger brauchen eine öffentliche Straße nicht zu reinigen, zu der sie aus tatsächlichen oder aus rechtlichen Gründen keinen Zugang und keine Zufahrt nehmen können und die von ihrem Grundstück aus nur unerheblich verschmutzt werden kann.

(4) Keine Reinigungspflicht trifft ferner die Vorder- oder Hinterlieger, deren Grundstücke einem öffentlichen Verkehr gewidmet sind, soweit auf diesen Grundstücken keine Gebäude stehen.

(5) Zur Nutzung dinglich Berechtigte im Sinne des Absatzes 1 sind die Erbbauberechtigten, die Nießbraucher, die Dauerwohn- und Dauernutzungsberechtigten und die Inhaber eines Wohnungsrechtes nach § 1093 BGB.



## § 5

### Reinigungsarbeiten

Zur Erfüllung ihrer Reinigungspflicht haben die Vorder- und Hinterlieger die im Straßenreinigungsverzeichnis (Anlage) aufgeführten öffentlichen Straßen, und zwar innerhalb der in § 6 genannten Reinigungsflächen, zu reinigen.

Sie haben dabei die Gehwege, die gemeinsamen Geh- und Radwege, die Radwege und die innerhalb der Reinigungsflächen befindlichen Teile der Fahrbahn (einschließlich der Parkstreifen) nach Bedarf

- a) zu kehren und den Kehrricht, Schlamm und sonstigen Unrat zu entfernen (soweit eine Entsorgung in üblichen Hausmülltonnen oder in Wertstoffcontainern möglich ist); entsprechendes gilt für die Entfernung von Unrat auf den Grünstreifen.  
Im Herbst sind die Reinigungsarbeiten bei Laubfall, soweit durch das Laub – insbesondere bei feuchter Witterung – die Situation als verkehrsgefährdend einzustufen ist, ebenfalls durchzuführen.
- b) von Gras und Unkraut zu befreien, soweit es aus Ritzen und Rissen im Straßenkörper wächst.
- c) insbesondere nach einem Unwetter sowie bei Tauwetter, die Abflussrinnen und Kanaleinläufe freizumachen, soweit diese innerhalb der Reinigungsfläche (§ 6) liegen.

## § 6

### Reinigungsfläche

- (1) Die Reinigungsfläche ist der Teil der öffentlichen Straßen, der zwischen der gemeinsamen Grenze des Vorderliegergrundstücks mit dem Straßengrundstück, und

- a) bei Straßen der **Gruppe A** des Straßenreinigungsverzeichnisses (Anlage) der Fläche außerhalb der Fahrbahn,
- b) bei Straßen der **Gruppe B** des Straßenreinigungsverzeichnisses (Anlage) einer parallel zum Fahrbahnrand in einem Abstand von 0,5 Meter verlaufenden Linie innerhalb der Fahrbahn,



- c) bei Straßen der **Gruppe C** des Straßenreinigungsverzeichnisses (Anlage)  
der Fahrbahnmitte bzw. der Straßenmitte

liegt, wobei Anfang und Ende der Reinigungsfläche vor einem Grundstück jeweils durch die von den Grundstücksgrenzen aus senkrecht zur Straße gezogenen Linien bestimmt werden.

- (2) Bei einem Eckgrundstück gilt Absatz 1 entsprechend für jede öffentliche Straße, an die das Grundstück angrenzt, einschließlich der gegebenenfalls in einer Straßenkreuzung liegenden Flächen.

## **§ 7**

### **Gemeinsame Reinigungspflicht der Vorder- und Hinterlieger**

- (1) Die Vorderlieger tragen gemeinsam mit den ihnen zugeordneten Hinterliegern die Reinigungspflicht für ihre Reinigungsflächen. Sie bleiben auch dann gemeinsam verantwortlich, wenn sie sich zur Erfüllung ihrer Pflichten anderer Personen oder Unternehmer bedienen; das Gleiche gilt auch für den Fall, dass Vereinbarungen nach § 8 abgeschlossen sind.

- (2) Ein Hinterlieger ist dem Vorderlieger zugeordnet, über dessen Grundstück er Zugang oder Zufahrt zu derselben öffentlichen Straße nehmen darf, an die auch das Vorderliegergrundstück angrenzt.

## **§ 8**

### **Aufteilung der Reinigungsarbeiten bei Vorder- und Hinterliegern**

- (1) Es bleibt den Vorder- und Hinterliegern überlassen, die Aufteilung der auf sie treffenden Arbeiten untereinander durch Vereinbarung zu regeln.

- (2) Kommt eine Vereinbarung nicht zustande, so kann jeder Vorder- oder Hinterlieger eine Entscheidung der Gemeinde über die Reihenfolge und die Zeitdauer, in der sie ihre Arbeiten zu erbringen haben, beantragen. Unterscheiden sich die Grundstücke der einander zugeordneten Vorder- und Hinterlieger hinsichtlich der Flächen wesentlich, kann



die Entscheidung beantragt werden, dass die Arbeiten nicht in gleichen Zeitabständen zu erbringen sind, sondern dass die Zeitabschnitte in demselben Verhältnis zueinanderstehen, wie die Grundstücksflächen.

## ***Sicherung der Gehbahnen im Winter***

### **§ 9**

#### **Sicherungspflicht**

(1) Zur Verhütung von Gefahren für Leben, Gesundheit, Eigentum oder Besitz haben die Vorder- und Hinterlieger die in § 11 bestimmten Abschnitte der Gehbahnen der an ihr Grundstück angrenzenden oder ihr Grundstück mittelbar erschließenden öffentlichen Straßen (Sicherungsfläche) auf eigene Kosten in sicherem Zustand zu erhalten.

(2) § 4 Abs. 1 Satz 2, Abs. 2 bis 5, §§ 7 und 8 gelten sinngemäß. Die Sicherungspflicht besteht für alle öffentlichen Straßen (§ 2 Abs. 1) innerhalb der geschlossenen Ortslage (§ 2 Abs. 3) auch wenn diese nicht im Straßenreinigungsverzeichnis (Anlage) aufgeführt sind.

### **§ 10**

#### **Sicherungsarbeiten**

(1) Die Vorder- und Hinterlieger haben die Sicherungsfläche an Werktagen ab 07:00 Uhr und an Sonn- und gesetzlichen Feiertagen ab 08:00 Uhr von Schnee zu räumen und bei Schnee-, Reif- oder Eisglätte mit geeigneten abstumpfenden Stoffen (z. B. Sand, Splitt), nicht jedoch mit Tausalz oder ätzenden Mitteln zu bestreuen oder das Eis zu beseitigen. Bei besonderer Glättegefahr (z. B. an Treppen oder starken Steigungen) ist das Streuen von Tausalz zulässig. Diese Sicherungsmaßnahmen sind bis 20:00 Uhr so oft zu wiederholen, wie es zur Verhütung von Gefahren für Leben, Gesundheit, Eigentum oder Besitz erforderlich ist.

(2) Der geräumte Schnee oder die Eisreste (Räumgut) sind neben der Gehbahn so zu lagern, dass der Verkehr nicht gefährdet oder erschwert wird. Abflussrinnen, Hydranten, Kanaleinlaufschächte und Fußgängerüberwege sind bei der Räumung freizuhalten.



## **§ 11**

### **Sicherungsfläche**

(1) Sicherungsfläche ist die vor dem Vorderliegergrundstück innerhalb der in § 6 genannten Reinigungsfläche liegende Gehbahn nach § 2 Abs. 2.

(2) § 6 Abs. 2 gilt sinngemäß.

## **Schlussbestimmungen**

## **§ 12**

### **Befreiung und abweichende Regelungen**

(1) Befreiungen vom Verbot des § 3 gewährt die Gemeinde, wenn der Antragsteller die unverzügliche Reinigung besorgt.

(2) In Fällen, in denen die Vorschriften dieser Verordnung zu einer erheblichen unbilligen Härte führen würden, die dem Betroffenen auch unter Berücksichtigung der öffentlichen Belange und der Interessen der übrigen Vorder- und Hinterlieger nicht zugemutet werden kann, spricht die Gemeinde auf Antrag durch Bescheid eine Befreiung aus oder trifft unbeschadet des § 8 Abs. 2 sonst eine angemessene Regelung. Eine solche Regelung hat die Gemeinde auch zu treffen in Fällen, in denen nach dieser Verordnung auf Vorder- und Hinterlieger keine Verpflichtung trifft. Die Entscheidung kann befristet, unter Bedingungen, Auflagen oder Widerrufsvorbehalt erteilt werden.

## **§ 13**

### **Ordnungswidrigkeiten**

Gemäß Art. 66 Nr. 5 BayStrWG kann mit einer Geldbuße bis zu eintausend Euro belegt werden, wer vorsätzlich oder fahrlässig

1. entgegen § 3 eine öffentliche Straße verunreinigt oder verunreinigen lässt,
2. die ihm nach den §§ 4 und 5 obliegende Reinigungspflicht nicht erfüllt,
3. entgegen den §§ 9 und 10 die Gehbahnen nicht oder nicht rechtzeitig sichert.

**§ 14**  
**Inkrafttreten**

(1) Diese Verordnung tritt eine Woche nach ihrer Bekanntmachung in Kraft. Sie gilt 20 Jahre.

(2) Gleichzeitig tritt die Verordnung über die Reinhaltung, Reinigung und Sicherung der öffentlichen Straßen vom 11.11.2011 außer Kraft.

Burgpreppach, 16. OKT. 2025

  
Fleischmann-Hilton  
1. Bürgermeisterin



## **Anlage zur Straßenreinigungsverordnung (zu § 4 Abs. 1, § 5 und § 6)**

### **Straßenreinigungsverzeichnis**

#### **Gruppe A**

**(Reinigungsfläche:** Gehwege, gemeinsame Geh- und Radwege, Radwege sowie Grünstreifen und von der Fahrbahn getrennte Parkstreifen)

Keine

#### **Gruppe B**

**(Reinigungsfläche:** Flächen der Gruppe A und zusätzlich die Fahrbahnränder in der in § 6 Abs. 1 Buchstabe b festgelegten Breite)

1. Gemeindeteil Burgpreppach:

Kreisstraße HAS 46  
Hauptstraße

2. Gemeindeteil Birkach:

Kreisstraße HAS 40

3. Gemeindeteil Ibind:

Kreisstraße HAS 46

4. Gemeindeteil Gemeinfeld:

Kreisstraße HAS 40

5. Gemeindeteil Leuzendorf:

Kreisstraße HAS 46

6. Gemeindeteil Ueschersdorf:

Kreisstraße HAS 40



## Gruppe C

(Reinigungsfläche: bis zur Fahrbahnmitte bzw. Straßenmitte)

### 1. Gemeindeteil Burgpreppach:

Birkacher Weg  
Bischwinder Weg  
Brünngarten  
Fitzendorfer Straße  
Friedhofsweg  
Fuchsgasse  
Fußenburg  
Gemeinfelder Straße  
Hecklesmühle  
Schloßblick

Schneidmühle  
Schulgasse  
Steinbruchstraße  
Wassergasse

Gemeindestraße Nr. 1 (siehe beil. Plan)  
Gemeindestraße Nr. 2 (siehe beil. Plan)  
Gemeindestraße Nr. 3 (siehe beil. Plan)  
Gemeindestraße Nr. 4 (siehe beil. Plan)  
Gemeindestraße Nr. 5 (siehe beil. Plan)

### 2. Gemeindeteil Birkach:

Kreisstraße HAS 42  
  
Gemeindestraße Nr. 1 (siehe beil. Plan)

Gemeindestraße Nr. 2 (siehe beil. Plan)  
Gemeindestraße Nr. 3 (siehe beil. Plan)  
Gemeindestraße Nr. 4 (siehe beil. Plan)

### 3. Gemeindeteil Fitzendorf:

Gemeindestraße Nr. 1 (siehe beil. Plan)  
Gemeindestraße Nr. 2 (siehe beil. Plan)  
Gemeindestraße Nr. 3 (siehe beil. Plan)  
Gemeindestraße Nr. 4 (siehe beil. Plan)  
Gemeindestraße Nr. 5 (siehe beil. Plan)

Gemeindestraße Nr. 6 (siehe beil. Plan)  
Gemeindestraße Nr. 7 (siehe beil. Plan)  
Gemeindestraße Nr. 8 (siehe beil. Plan)  
Gemeindestraße Nr. 9 (siehe beil. Plan)

### 4. Gemeindeteil Gemeinfeld:

Am Estelbach  
  
Gemeindestraße Nr. 1 (siehe beil. Plan)  
Gemeindestraße Nr. 2 (siehe beil. Plan)  
Gemeindestraße Nr. 3 (siehe beil. Plan)  
Gemeindestraße Nr. 4 (siehe beil. Plan)  
Gemeindestraße Nr. 5 (siehe beil. Plan)

Gemeindestraße Nr. 6 (siehe beil. Plan)  
Gemeindestraße Nr. 7 (siehe beil. Plan)  
Gemeindestraße Nr. 8 (siehe beil. Plan)  
Gemeindestraße Nr. 9 (siehe beil. Plan)  
Gemeindestraße Nr. 10 (siehe beil. Plan)  
Gemeindestraße Nr. 11 (siehe beil. Plan)  
Gemeindestraße Nr. 12 (siehe beil. Plan)



5. Gemeindeteil Hohnhausen:

Kreisstraße HAS 49

Gemeindestraße Nr. 1 (siehe beil. Plan)  
Gemeindestraße Nr. 2 (siehe beil. Plan)  
Gemeindestraße Nr. 3 (siehe beil. Plan)  
Gemeindestraße Nr. 4 (siehe beil. Plan)

Gemeindestraße Nr. 5 (siehe beil. Plan)  
Gemeindestraße Nr. 6 (siehe beil. Plan)  
Gemeindestraße Nr. 7 (siehe beil. Plan)  
Gemeindestraße Nr. 8 (siehe beil. Plan)  
Gemeindestraße Nr. 9 (siehe beil. Plan)  
Gemeindestraße Nr. 10 (siehe beil. Plan)

6. Gemeindeteil Ibind:

Am Eckert  
Hinterm Dorf  
Schinderholz

Gemeindestraße Nr. 1 (siehe beil. Plan)  
Gemeindestraße Nr. 2 (siehe beil. Plan)  
Gemeindestraße Nr. 3 (siehe beil. Plan)

Gemeindestraße Nr. 4 (siehe beil. Plan)  
Gemeindestraße Nr. 5 (siehe beil. Plan)  
Gemeindestraße Nr. 6 (siehe beil. Plan)  
Gemeindestraße Nr. 7 (siehe beil. Plan)  
Gemeindestraße Nr. 8 (siehe beil. Plan)  
Gemeindestraße Nr. 9 (siehe beil. Plan)  
Gemeindestraße Nr. 10 (siehe beil. Plan)

7. Gemeindeteil Leuzendorf:

Kreisstraße HAS 50

Gemeindestraße Nr. 1 (siehe beil. Plan)  
Gemeindestraße Nr. 2 (siehe beil. Plan)  
Gemeindestraße Nr. 3 (siehe beil. Plan)  
Gemeindestraße Nr. 4 (siehe beil. Plan)  
Gemeindestraße Nr. 5 (siehe beil. Plan)

Gemeindestraße Nr. 6 (siehe beil. Plan)  
Gemeindestraße Nr. 7 (siehe beil. Plan)  
Gemeindestraße Nr. 8 (siehe beil. Plan)  
Gemeindestraße Nr. 9 (siehe beil. Plan)  
Gemeindestraße Nr. 10 (siehe beil. Plan)  
Gemeindestraße Nr. 11 (siehe beil. Plan)

8. Gemeindeteil Ueschersdorf:

Kirchenstück

Gemeindestraße Nr. 1 (siehe beil. Plan)  
Gemeindestraße Nr. 2 (siehe beil. Plan)  
Gemeindestraße Nr. 3 (siehe beil. Plan)  
Gemeindestraße Nr. 4 (siehe beil. Plan)  
Gemeindestraße Nr. 5 (siehe beil. Plan)

Gemeindestraße Nr. 6 (siehe beil. Plan)  
Gemeindestraße Nr. 7 (siehe beil. Plan)  
Gemeindestraße Nr. 8 (siehe beil. Plan)  
Gemeindestraße Nr. 9 (siehe beil. Plan)  
Gemeindestraße Nr. 10 (siehe beil. Plan)  
Gemeindestraße Nr. 11 (siehe beil. Plan)  
Gemeindestraße Nr. 12 (siehe beil. Plan)



Burgpreppach

Burgpreppach



0 50 100 150 200m  
Maßstab 1: 5.000  
Erstellt am 10.07.2025 15:59  
<https://v.bayern.de/nL8t>





Klara Dietz

Erstellt am: 09.04.2025

Maßstab 1:1400

Kein amtlicher Lageplan, nur für dienstliche Zwecke. Zur Maßentnahme nur bedingt geeignet! ©Daten: LDBV 2025



Fitzendorf



Fitzendorf

Fitzendorfer Bach

St. Josef der  
Bräutigam

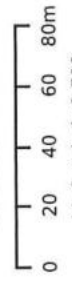
2

6

8

9

Bezugssystem:  
ETRS89 / UTM 32N



Maßstab 1: 2.500

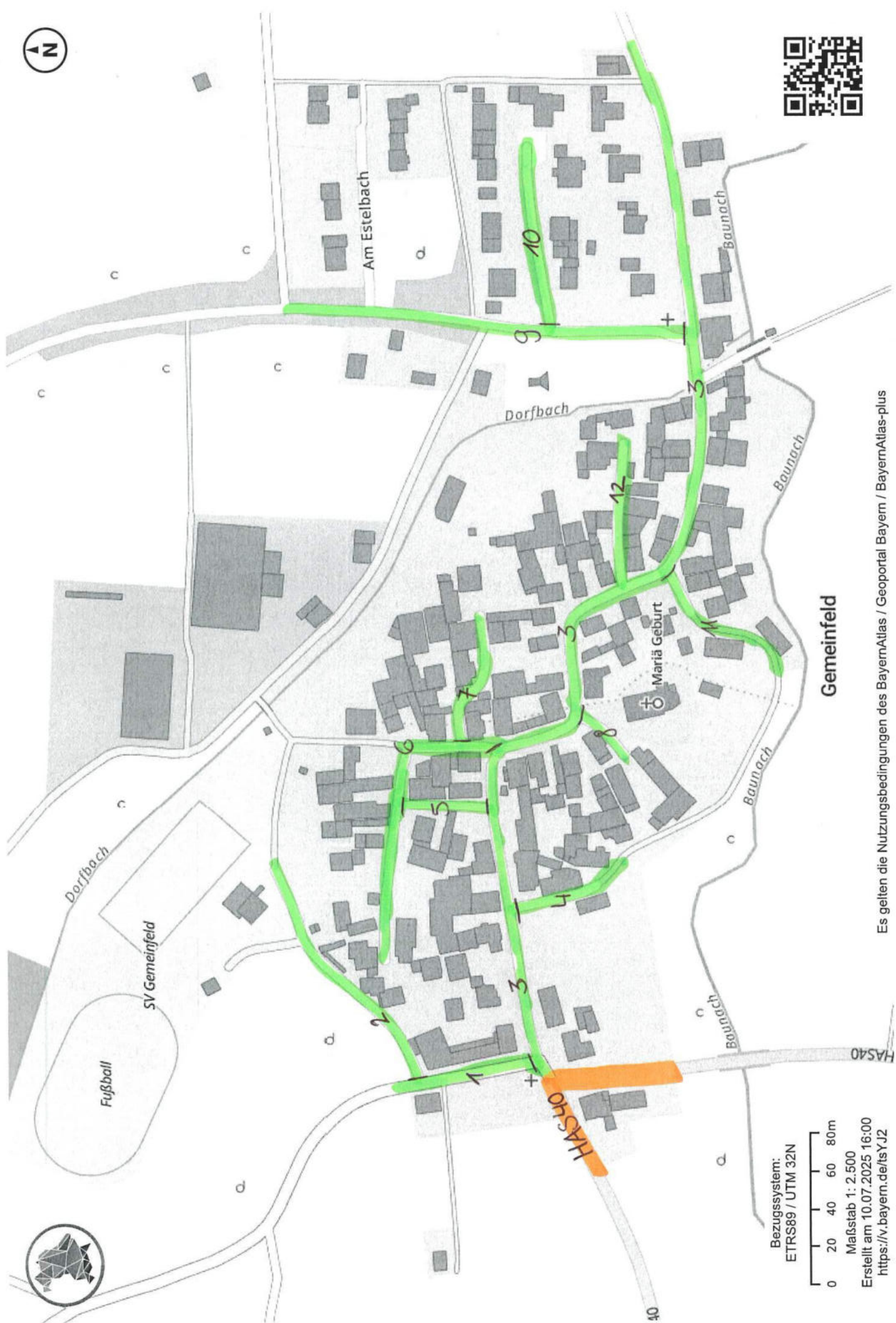
Erstellt am 17.04.2025 15:33

<https://v.bayern.de/q6wCb>

Es gelten die Nutzungsbedingungen des BayernAtlas / Geoportal Bayern / BayernAtlas-plus



Gemeinfeld



Bezugssystem:  
ETRS89 / UTM 32N

0 20 40 60 80m  
Maßstab 1: 2.500

Erstellt am 10.07.2025 16:00  
<https://v.bayern.de/itsYJ2>

Es gelten die Nutzungsbedingungen des BayernAtlas / Geoportal Bayern / BayernAtlas-plus





Bezugssystem:  
ETRS89 / UTM 32N

Maßstab 1: 5.000  
Erstellt am 10.07.2025 14:45  
<https://v.bayern.de/R9pvc>

Es gelten die Nutzungsbedingungen des BayernAtlas / Geoportal Bayern / BayernAtlas-plus



Ibind



Bezugssystem:  
ETRS89 / UTM 32N

0 50 100 150 200m  
Maßstab 1: 5.000

Erstellt am 16.04.2025 12:14  
<https://v.bayern.de/5vVMD>

Es gelten die Nutzungsbedingungen des BayernAtlas / Geoportal Bayern / BayernAtlas-plus



Leuzendorf



Bezugssystem:  
ETRS89 / UTM 32N

Maßstab 1: 5.000

Erstellt am 17.04.2025 16:15

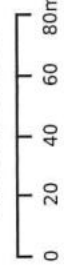
<https://v.bayern.de/t5YPv>



Ueschersdorf



Bezugssystem:  
ETRS89 / UTM 32N



Maßstab 1: 2.500

Erstellt am 17.04.2025 16:28

<https://v.bayern.de/Nsrpb>

Es gelten die Nutzungsbedingungen des BayernAtlas / Geoportal Bayern / BayernAtlas-plus